

СОГЛАСОВАНО  
Председатель комитета  
по образованию  
Администрации г. Новоалтайска  
В.Н. Фёдоров  
«09» 09 2023 г.



УТВЕРЖДАЮ  
Директор МБОУ ДО ДЮЦ  
Т.В. Страшникова  
«06» 06 2023 г.



**ПОЛОЖЕНИЕ**  
о муниципальном туристическом слёте,  
посвящённом Всемирному Дню туризма

г. Новоалтайск

2023 г.

**Цель:** популяризация здорового образа жизни, активного отдыха среди детей и молодежи.

**Задачи:**

- пропаганда и популяризация туризма среди детей и подростков города;
- развитие навыков экологической культуры, здорового образа жизни;
- организация активного отдыха подрастающего поколения.

**Участники турслета:** учащиеся школ города Новоалтайска 5-11 классов.

Требования к участникам: форма одежды спортивная, локти, колени закрыты. Заявку подать до 22 сентября 2023г. на E-mail: ducnvl@mail.ru.

Возрастные группы: 5-6 кл., 7-8 кл., 9-11 кл.

Таким образом, в турслете участвует не команда с определенным количеством человек, а любое количество учащихся всех возрастных групп (зачет личный). Особое внимание уделяем тем, кто желает сдать норматив ГТО по спортивному туризму в рамках муниципального турслета.

**Учредители и организаторы турслета:**

Комитет по образованию Администрации города Новоалтайска, МБОУ ДО ДЮЦ г. Новоалтайска.

**Время и место проведения:**

30 сентября 2023г. в 11.00 ч. ул. Тракторная, 109 (Бажово)

**Программа турслёта:**

- 11.00 ч. – регистрация участников
- 11.20 – проводка по дистанции
- 11.30 – старты на этапах
- 13.00 –13.30 обеденный перерыв, подведение итогов
- 13.30ч – построение, награждение

Технические этапы:

1. Параллельные перила
2. Траверс склона с перестежкой
3. Подъем и спуск
4. Вертикальный маятник

Туристические этапы:

1. Определение азимута на предмет
2. Топознаки (приложение1)
3. Узлы
4. Определение расстояния по карте

Снаряжение для прохождения спортивной дистанции предоставляется МБОУ ДО ДЮЦ.

Старт даётся параллельно на технических и туристических этапах.

**Награждение:** награждение дипломами среди мальчиков и девочек отдельно за лучший результат на технических и туристических этапах по возрастным категориям в личном зачёте.

**Координатор мероприятия:**



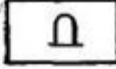
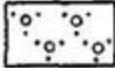





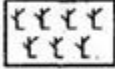


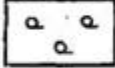


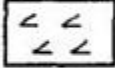
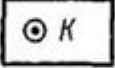






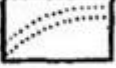






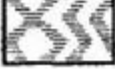




Педагог дополнительного образования Межинская С.В. 8-913-278-8765;

**E-mail:** ducnvl@mail.ru

**ВНИМАНИЕ! В РАМКАХ ГОРОДСКОГО ТУРСЛЕТА МОЖНО БУДЕТ СДАТЬ НОРМАТИВ ГТО ПО СПОРТИВНОМУ ТУРИЗМУ. НЕОБХОДИМО УЧЕСТЬ, ЧТО ДЛЯ СДАЧИ НОРМАТИВА, КРОМЕ ПРОХОЖДЕНИЯ ДИСТАНЦИИ, НЕОБХОДИМО ВЫПОЛНЕНИЕ ТРЕБОВАНИЯ К ТУРПОХОДУ. ВСЕ ЖЕЛАЮЩИЕ ПОЛУЧИТЬ НОРМАТИВ ПОХОДА, КТО НЕ СОВЕРШАЛ ЕГО ЛЕТОМ И НЕ РЕГИСТРИРОВАЛ В МКК, ВЫХОДЯТ В ДЕНЬ ТУРСЛЕТА ИЗ ШКОЛЫ ПЕШКОМ ДО МЕСТА ПРОВЕДЕНИЯ СОРЕВНОВАНИЙ, ФИКСИРУЯ НА КМЕРУ КОНТРОЛЬНЫЕ ТОЧКИ МАРШРУТА ПЕРЕДВИЖЕНИЯ. ВИДЕО ПРЕДОСТАВЛЯЕТСЯ В КОМИССИЮ ГТО. МАРШРУТ ПЕРЕДВИЖЕНИЯ СОГЛАСОВЫВАЕТСЯ С КОМИССИЕЙ ГТО ЗАРАНЕЕ!!!**

**В ПРИЛОЖЕНИИ 2 ПРЕДСТАВЛЕН ОБРАЗЕЦ ЗАПОЛНЕНИЯ МАРШРУТНОГО ЛИСТА ДЛЯ ТЕХ, КТО СОВЕРШАЕТ ПОХОД ВЫХОДНОГО ДНЯ НЕ В ДЕНЬ ПРИЕМА НОРМ ГТО ПО СПОРТИВНОМУ ТУРИЗМУ (ЛЕТОМ НА КАНИКУЛАХ ИЛИ ОСЕНЬЮ НА ВЫХОДНЫХ ДНЯХ). ЗАПОЛНЕННЫЙ ДОКУМЕНТ ЗАРАНЕЕ ОТПРАВЛЯЕТСЯ В МАРШРУТНО-КВАЛИФИКАЦИОННУЮ КОМИССИЮ ДЛЯ РЕИСТРАЦИИ. РЕГИСТРАЦИЯ ПОХОДА ДОЛЖНА БЫТЬ ДО ПРИЕМА НОРМ ГТО. В КОМИССИЮ ГТО ПРЕДОСТАВЛЯЕТСЯ ОТЧЕТ О ПОХОДЕ. ФОРМУ ОТЧЕТА МОЖНО ВЗЯТЬ ИЗ ИНТЕРНЕТА ИЛИ ОБРАТИТЬСЯ ЗА КОНСУЛЬТАЦИЕЙ К МЕЖИНСКОЙ С.В. ЗАРАНЕЕ!**

## Приложение 1

	Смешанный лес (в числит. - высота деревьев, в знамен. - толщина справа - расстояние между дерев.)		Пески ровные		Памятники
	Кустарники		Подписи высот и горизонталей Перевалы		Дом лесника
	Вырубленный лес		Овраги		Живые изгороди
	Горелый лес		Ледник и морена		Двухпутные железные дороги
	Редкий лес		Курганы, бугры		Шоссе
	Буреломы		Колодцы		Грунтовые (проселочные) дороги
	Отдельные рощи или не- большие лески, имеющие значе- ние ориентиров		Ключи, родники		Полевые и лесные дороги
	Фруктовые сады		Пещеры		Зимние дороги
	Луга		Скала, останец		Мосты
	Болота непроходимое с камышом		Сооружения башенного типа		Паром
	Болота проходимое		Тригона- метрические знаки		Броды (в числите- глубина брода в м, в знамена- теле - характе- р грунта)
	Ямы		Церковь		

## Приложение2



### Туристско-спортивный союз России МАРШРУТНЫЙ ЛИСТ № \_\_\_\_\_

Выдан группе туристов МБОУ ДО ДЮЦ г.Новоалтайска  
в составе \_\_\_\_\_ человек, совершающей в период с 3 июня по 5 июня  
2023 года пешеходный маршрут

Тип и категоричность: **ПОХОД ВЫХОДНОГО ДНЯ**

по маршруту  
(основные пункты) Тягун – Озеро Безымянное - Тягун

В Заринском районе

Протяженность маршрута с активными способами передвижения 5 км

Руководитель группы \_\_\_\_\_ (Межинская С.В.)  
(подпись) (Фамилия,И.О.)

Зам. руководителя группы Степанова А.Д.  
( Для групп школьников)  
М.П.

30 мая 2023г

Необходимый набор продуктов питания имеется.

Общественное и личное снаряжение в достаточном количестве имеется.

#### **Специальное снаряжение**

Групповое:

1. Палатка –2 шт
2. Тент -1 шт
3. Костровое оборудование -1 шт
4. Котлы – 2шт
5. Топор – 1 шт
6. Компас – 1 шт
7. Карта – 1 шт
8. Аптечка – 1 шт
9. Ремнабор – 1 шт

(для водных маршрутов делается запись: спортивное туристское судно и тип)  
Личное: (у каждого участника похода)

1. Рюкзак
2. Коврик

3. Посуда для приема пищи

4. Умывальные принадлежности

Необходимый ремонтный набор имеется.

Необходимый набор медицинской аптечки имеется.

Сведения, изложенные выше подтверждаю

Руководитель ТСМ \_\_\_\_\_ (\_\_\_\_ Межинская С.В)  
(подпись) (фамилия И.О.)

**ЗАКЛЮЧЕНИЕ МАРШРУТНО-КВАЛИФИКАЦИОННОЙ КОМИССИИ**  
( для категорированных маршрутов и маршрутов, содержащих категорированные препятствия)

Группа под руководством \_\_\_\_\_  
(Фамилия И.О.)

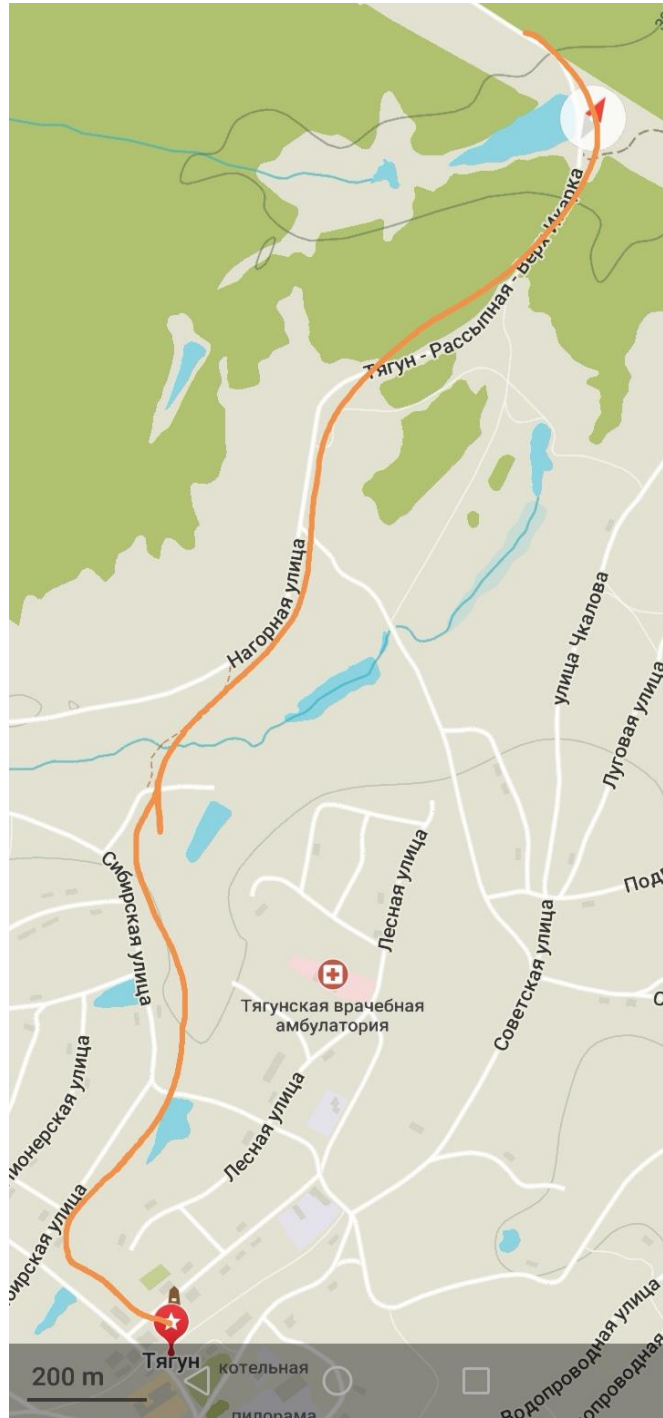
имеет (не имеет) право совершить данный маршрут

Соответствие сведений о туристском опыте руководителя проверил:

Член МКК \_\_\_\_\_ (\_\_\_\_\_)  
(Подпись) (Фамилия И.О.)

« \_\_\_\_\_ » « \_\_\_\_\_ » (Дата: день, месяц, год)

# КАРТА МАРШРУТА



Список участников (включая руководителя)

№ п/ п	Ф амилия, И.,О.	Домашний адрес Телефон родителей	Туристс кий опыт	<b>Роспись в знании: Правил**, техники безопасности, об опасностях для здоровья и жизни на маршруте</b>
1				
2				
3				
4				
5				
6				
7				
8				
9				
10				